



**КОМИТЕТ ИМУЩЕСТВЕННЫХ ОТНОШЕНИЙ
АДМИНИСТРАЦИИ ПЕРМСКОГО МУНИЦИПАЛЬНОГО ОКРУГА**

РЕШЕНИЕ

о размещении объектов № 169

Пермский край
Пермский округ

26.01.2023

Комитет имущественных отношений администрации Пермского муниципального округа разрешает Акционерному обществу «Газпром газораспределение Пермь» (ИНН 5902183841, ОГРН 1025900512670, почтовый адрес: 614000, г. Пермь, ул. Петропавловская, 43)

размещение объекта «газопровод давлением до 1,2 Мпа, для размещения которого не требуется разрешения на строительство»

на землях муниципальная собственность

на срок 1 год с 26.01.2023 г. по 25.01.2024 г.

Местоположение: Пермский край, Пермский м.о., с. Култаево, ул. Карьерная, к дому 1.

Приложение: схема предполагаемых к использованию земель или части земельного участка.

Особые условия использования:

1. При размещении объекта учесть параметры ширины проезда улично-дорожной сети, во избежание сужения полосы отвода дороги.
2. Получение разрешения на производство земляных работ.

Председатель комитета
имущественных отношений
администрации Пермского
муниципального округа



(подпись, печать)

Д.В. Ракицкий

Схема предполагаемых к использованию земель или части земельного участка

Объект: Газопровод давлением до 1,2 Мпа, для размещения которого не требуется разрешения на строительство

Местоположение: расположенных по адресу: Пермский край, м.о. Пермский, с. Култаво, ул. Карьерная, к дому 1

Площадь земель или части земельного участка, кв.м.: 27

Категория земель: земли населенных пунктов

Вид разрешенного использования: -

Описание границ смежных землепользователей:








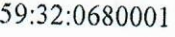
От точки н1 до точки н2 - земельный участок с кадастровым номером 59:32:0680001:11200

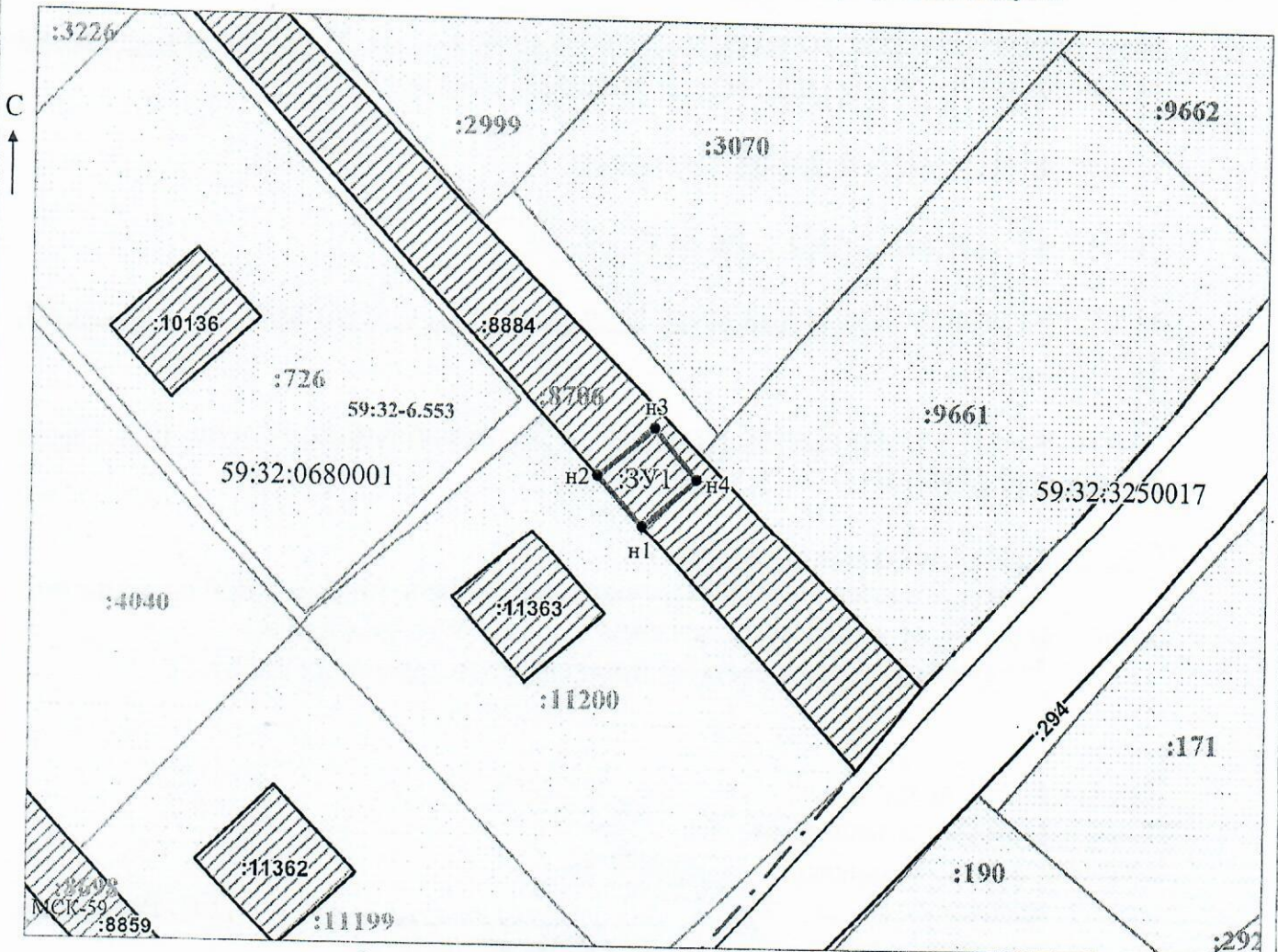
От точки н2 до точки н1 - земельный участок с кадастровым номером 59:32:0680001:8706

Каталог координат, м

№ точки границы	X	Y
н1	506405.86	2213536.44
н2	506409.57	2213533.09
н3	506413.16	2213537.37
н4	506409.33	2213540.58
н1	506405.86	2213536.44

Условные обозначения:

-  - предполагаемый участок земель, на которых планируется размещение объекта
-  - границы и номер земельного участка, сведения о которых внесены в ЕГРН
-  - границы и номер объекта капитального строительства, сведения о которых внесены в ЕГРН
-  - граница кадастрового квартала
-  - зоны с особыми условиями использования территории, сведения о которых внесены в ЕГРН
-  - обозначение запрашиваемого земельного участка
-  - характеристическая точка границ земель или части земельного участка
-  - номер кадастрового квартала



Заявитель: _____
 МП _____ (подпись, расшифровка подписи)

Масштаб 1:500

/ Осипова А.Д.

(для юридических лиц
и индивидуальных предпринимателей)